

## **Breitbandportal Bayern**

### **Gemeinde Berggau**

# **Übersicht über die derzeitige Breitband-Nutzung und gemeldeten Bedarf**

**Erstellt am: 24.05.2011**

## Zuständig als Breitbandpate

Bürgermeister Wolfgang Wild

Mail: [bgm.wild@t-online.de](mailto:bgm.wild@t-online.de)

Tel: 09181-2912-30

Ramoldplatz 6

92361 Berggau

## Übersicht Gemeinde Berggau

Nutzer	Meldungen	Unterversorgt (<1 MBit)	Erhöhter Bedarf
Unternehmen	7	7	7
Landwirtschaftliche Betriebe	5	5	5
Öffentliche Einrichtungen	0	0	0
Haushalte	27	27	0

Derzeitige Technologie (Mehrfachnennung möglich)	Meldungen	
Telefon-Modem:	7	
ISDN	20	
DSL	14	unter 0,5: 14 0,5 bis 1: 0 1 bis 3: 0 3 bis 6: 0 6 bis 10: 0 über 10: 0
WLAN	0	
WiMAX	0	
GSM/UMTS	0	
Kabel	0	
Satellit	0	

Standleitung	0	unter 0,5: 0 0,5 bis 1: 0 1 bis 3: 0 3 bis 6: 0 6 bis 10: 0 über 10: 0
Sonstiges	0	unter 0,5: 0 0,5 bis 1: 0 1 bis 3: 0 3 bis 6: 0 6 bis 10: 0 über 10: 0
Kein Internet	0	

## Übersicht der Ortsteile Berggau

- Allershofen
- Berggau
- Dippenricht
- Mittelricht
- Neuricht
- Röckersbühl
- Tyrolsberg
- Wolfsricht

### Ortsteil Allershofen

Keine Meldungen erfasst

### Ortsteil Berggau

Keine Meldungen erfasst

### Ortsteil Dippenricht

Keine Meldungen erfasst

### Ortsteil Mittelricht

Keine Meldungen erfasst

### Ortsteil Neuricht

Keine Meldungen erfasst

### Ortsteil Röckersbühl

Keine Meldungen erfasst

### Ortsteil Tyrolsberg

Nutzer	Meldungen	Unterversorgt (<1 MBit)	Erhöhter Bedarf
Unternehmen	7	7	7
Landwirtschaftliche Betriebe	5	5	5
Öffentliche Einrichtungen	0	0	0
Haushalte	27	27	0

Derzeitige Technologie (Mehrfachnennung möglich)	Meldungen	
Telefon-Modem:	7	
ISDN	20	
DSL	14	unter 0,5: 14 0,5 bis 1: 0 1 bis 3: 0 3 bis 6: 0 6 bis 10: 0 über 10: 0

WLAN	0	
WiMAX	0	
GSM/UMTS	0	
Kabel	0	
Satellit	0	
Standleitung	0	unter 0,5: 0 0,5 bis 1: 0 1 bis 3: 0 3 bis 6: 0 6 bis 10: 0 über 10: 0
Sonstiges	0	unter 0,5: 0 0,5 bis 1: 0 1 bis 3: 0 3 bis 6: 0 6 bis 10: 0 über 10: 0
Kein Internet	0	

#### Begründung für erhöhten Bedarf in Unternehmen, Landwirtschaftlichen Betrieben, Öffentlichen Einrichtungen

- 6 bis 10 MBit/s: "Gasthaus, Internetauftritt, Bestellungen"
- 6 bis 10 MBit/s: "Handwerksbetrieb, Internet, Geschwindigkeit"
- über 10 MBit/s: "Handel mit Elektronikgerät, Internetauftritt, Bestellungen"
- 3 bis 6 MBit/s: "Selbstvermarkter, Internet"
- über 10 MBit/s: "Computerservice, Geschwindigkeit"
- 3 bis 6 MBit/s: "Küchenhandel, Datentransfer"
- 3 bis 6 MBit/s: "Handel mit Unterhaltungselektronik, Geschwindigkeit"
- 3 bis 6 MBit/s: "Einzelhandel"
- 1 bis 3 MBit/s: "Geschwindigkeit, Datentransfer"
- 1 bis 3 MBit/s: "Geschwindigkeit, Datentransfer"
- 1 bis 3 MBit/s: "Geschwindigkeit, Datentransfer"
- 3 bis 6 MBit/s: "Geschwindigkeit, Datentransfer"

## Ortsteil Wolfsricht

Keine Meldungen erfasst

## Unternehmen in Berggau

Nutzer	Meldungen	Unterversorgt (<1 MBit)	Erhöhter Bedarf
Unternehmen	7	7	7

Derzeitige Technologie (Mehrfachnennung möglich)	Meldungen	
Telefon-Modem:	0	
ISDN	3	
DSL	4	unter 0,5: 4 0,5 bis 1: 0 1 bis 3: 0 3 bis 6: 0 6 bis 10: 0 über 10: 0
WLAN	0	
WiMAX	0	
GSM/UMTS	0	
Kabel	0	
Satellit	0	
Standleitung	0	unter 0,5: 0 0,5 bis 1: 0 1 bis 3: 0 3 bis 6: 0 6 bis 10: 0 über 10: 0
Sonstiges	0	unter 0,5: 0 0,5 bis 1: 0 1 bis 3: 0 3 bis 6: 0 6 bis 10: 0 über 10: 0
Kein Internet	0	
Bedarf	7	unter 0,5: 0



---

		0,5 bis 1: 0 1 bis 3: 0 3 bis 6: 3 6 bis 10: 2 über 10: 2
--	--	---

## Landwirtschaftliche Betriebe in Berggau

Nutzer	Meldungen	Unterversorgt (<1 MBit)	Erhöhter Bedarf
Landwirtschaftliche Betriebe	5	5	5

Derzeitige Technologie (Mehrfachnennung möglich)	Meldungen	
Telefon-Modem:	2	
ISDN	0	
DSL	3	unter 0,5: 3 0,5 bis 1: 0 1 bis 3: 0 3 bis 6: 0 6 bis 10: 0 über 10: 0
WLAN	0	
WiMAX	0	
GSM/UMTS	0	
Kabel	0	
Satellit	0	
Standleitung	0	unter 0,5: 0 0,5 bis 1: 0 1 bis 3: 0 3 bis 6: 0 6 bis 10: 0 über 10: 0
Sonstiges	0	unter 0,5: 0 0,5 bis 1: 0 1 bis 3: 0 3 bis 6: 0 6 bis 10: 0 über 10: 0
Kein Internet	0	
Bedarf	5	unter 0,5: 0 0,5 bis 1: 0 1 bis 3: 3 3 bis 6: 2





BREITBAND-INITIATIVE-BAYERN

---

		6 bis 10: 0 über 10: 0
--	--	---------------------------

## Öffentliche Einrichtungen in Berggau

Keine Meldungen erfasst

## Haushalte in Berggau

Nutzer	Meldungen	Unterversorgt (<1 MBit)	Erhöhter Bedarf
Haushalte	27	27	0

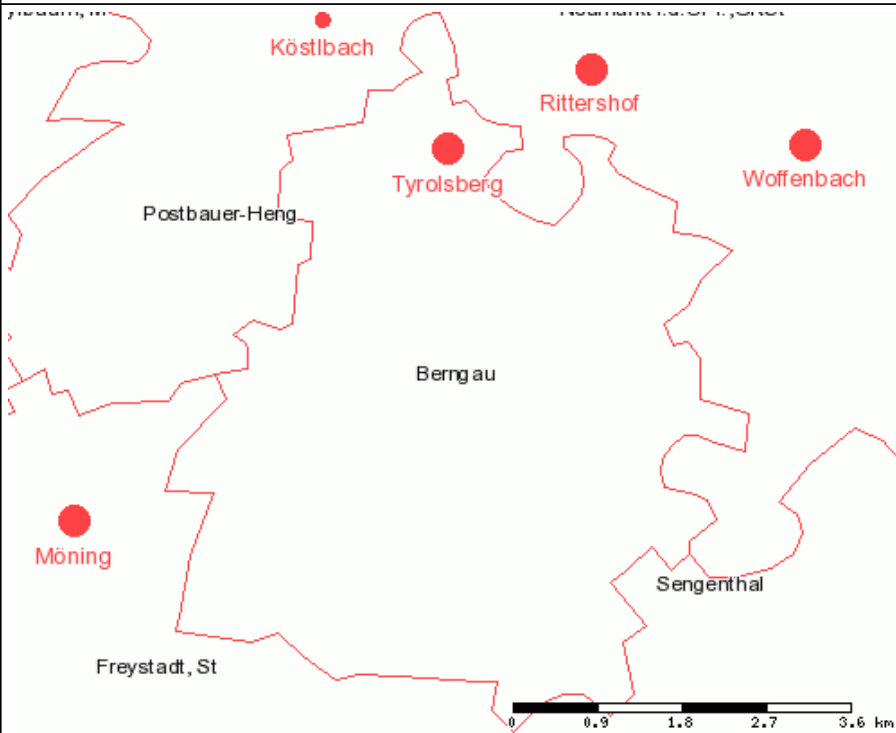
Derzeitige Technologie (Mehrfachnennung möglich)	Meldungen	
Telefon-Modem:	5	
ISDN	17	
DSL	7	unter 0,5: 7 0,5 bis 1: 0 1 bis 3: 0 3 bis 6: 0 6 bis 10: 0 über 10: 0
WLAN	0	
WiMAX	0	
GSM/UMTS	0	
Kabel	0	
Satellit	0	
Standleitung	0	unter 0,5: 0 0,5 bis 1: 0 1 bis 3: 0 3 bis 6: 0 6 bis 10: 0 über 10: 0
Sonstiges	0	unter 0,5: 0 0,5 bis 1: 0 1 bis 3: 0 3 bis 6: 0 6 bis 10: 0 über 10: 0



---

Kein Internet	0
---------------	---

## Berggau: Unterversorgte Nutzer



### Kartenthemen

- Unterversorgte Ortsteile gesamt
  - 1 bis 5 (Unternehmen, Landw. Betriebe, Öff. Einricht., Haushalte)
  - (6 bis 10 Unternehmen, Landw. Betriebe, Öff. Einricht., Haushalte)
  - 11 und mehr (Unternehmen, Landw. Betriebe, Öff. Einricht., Haushalte)

### Hintergrundthemen

- Digitale Luftbildkarte (ab M. 1:10.000)
- Digitale Ortskarte (ab M. 1:10.000)
- Topografische Karte (ab M. 1:50.000 bis M. 1:10.000)
- Reg. Bez. -Grenze



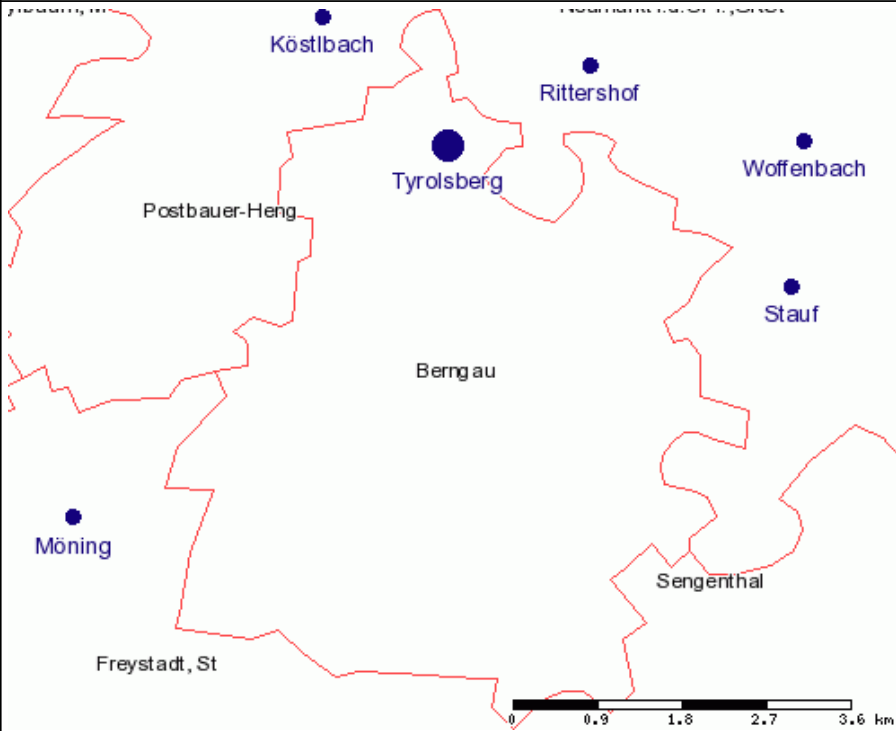
- Landkreisgrenze



- Gemeindegrenze



## Berggau: Erhöhter Bedarf



**Kartenthemen**

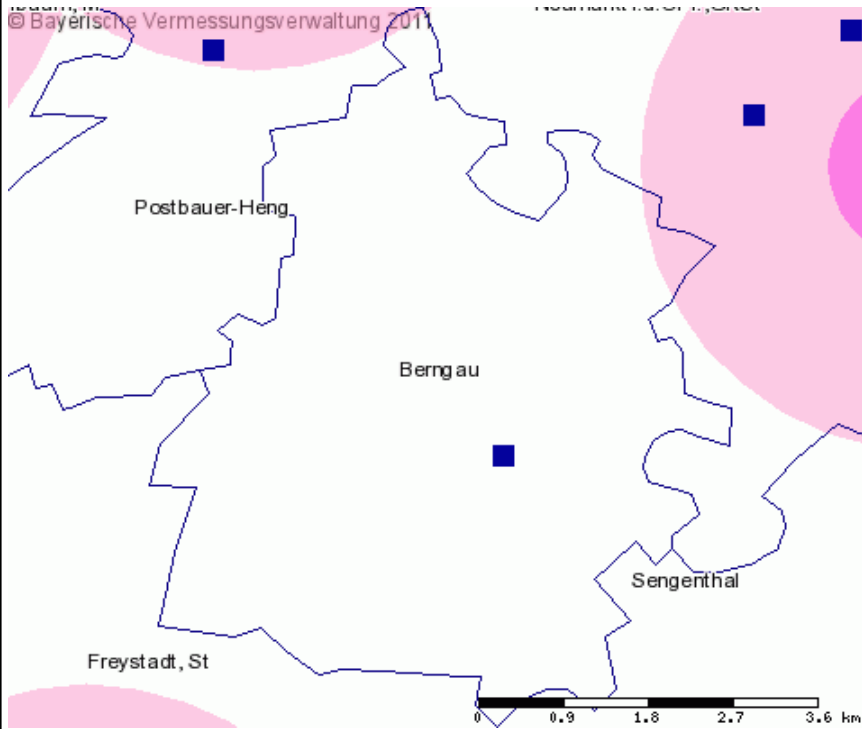
- Ortsteile mit Mehrbedarf gesamt
  - 1 bis 5 (Unternehmen, Landw. Betriebe, Öff. Einricht., Haushalte)
  - 6 bis 10 (Unternehmen, Landw. Betriebe, Öff. Einricht., Haushalte)
  - 11 und mehr (Unternehmen, Landw. Betriebe, Öff. Einricht., Haushalte)

**Hintergrundthemen**

- Digitale Luftbildkarte (ab M. 1:10.000)
- Digitale Ortskarte (ab M. 1:10.000)
- Topografische Karte (ab M. 1:50.000 bis M. 1:10.000)
- Reg. Bez. -Grenze
- Landkreisgrenze
- Gemeindegrenze

Geodaten: © Bayer. Vermessungsverwaltung  powered by IHK-GIS 

## Berggau: Breitbandinfrastruktur



Kartenthemen	
<input checked="" type="checkbox"/>	HVT-Standorte
	Standort HVT Telekom
<input checked="" type="checkbox"/>	HVT-Radien
	Radius 1 km
	Radius 3 km
<input checked="" type="checkbox"/>	Standorte Deutsche Funkturm GmbH (DFMG)
	Standort DFMG
<input checked="" type="checkbox"/>	Mobilfunkstandorte Vodafone
	Freistehende Masten Vodafone
Hintergrundthemen	
<input checked="" type="checkbox"/>	Topografische Karte (ab M. 1:50.000 bis M. 1:10.000)
<input checked="" type="checkbox"/>	Reg.Bez.-Grenze
	Landkreisgrenze
<input checked="" type="checkbox"/>	Gemeindegrenze
	

Geodaten: © Bayer. Vermessungsverwaltung  powered by IHK-GIS 