


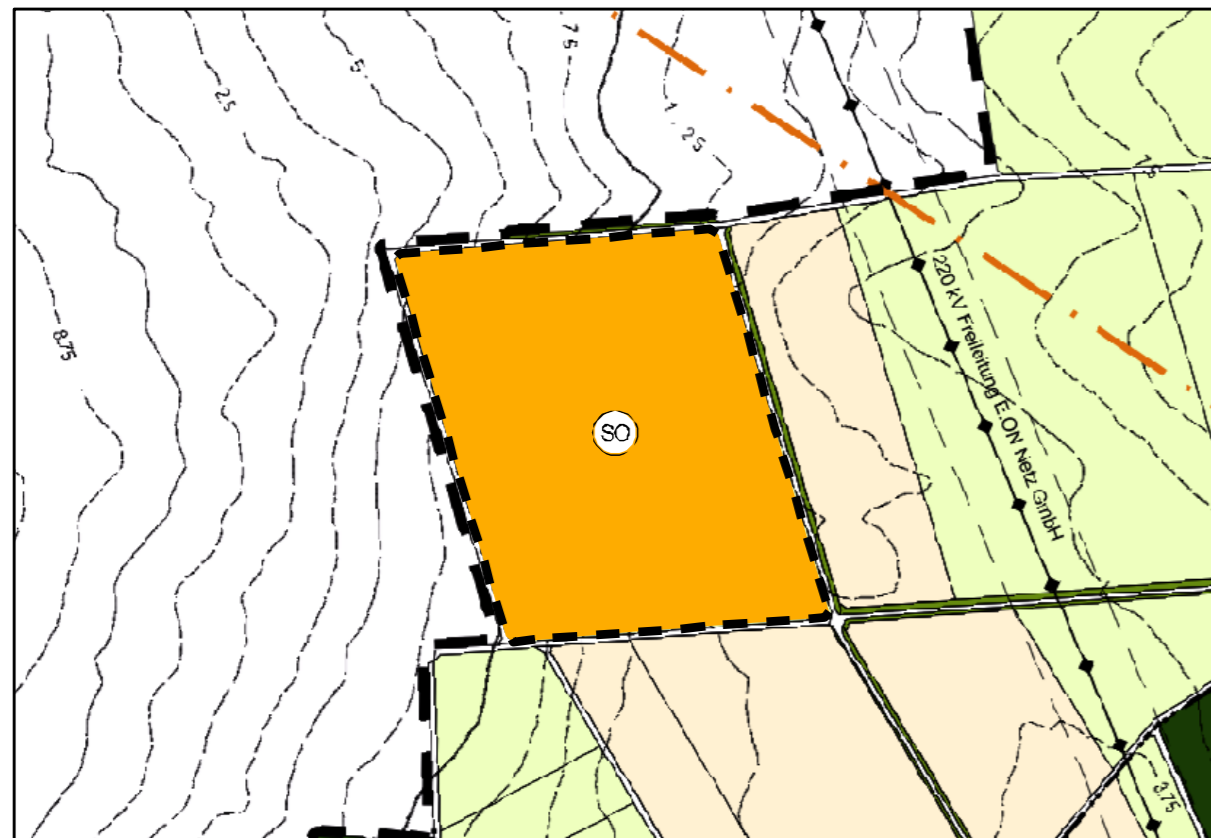






Auszugsweise Erklärung der planlichen Darstellung

-  Landwirtschaftliche Nutzfläche (Äcker)
-  Grünland
-  Gemeindegrenze



Auszugsweise Erklärung der planlichen Darstellung

-  Sondergebiet
-  Landwirtschaftliche Nutzfläche (Äcker)
-  Grünland
-  Gemeindegrenze

GEMEINDE BERNGAU



Flächennutzungs- und Landschaftsplan

Deckblatt Nr. 21 Vorentwurf

Gemeinde Berggau
Landkreis Neumarkt/OPf.
Regierungsbezirk Oberpfalz

Verfahrensvermerke:

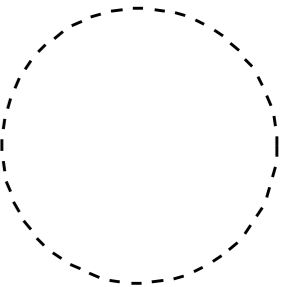
Änderungsbeschluss:
Frühzeitige Öffentlichkeitsbeteiligung:
Frühzeitige Behördenbeteiligung:
Öffentliche Auslegung:
Feststellungsbeschluss:
Genehmigung:

Das Landratsamt Neumarkt i.d.OPf. hat die Änderung des FNP/LP Berggau durch Deckblatt Nr. 21 mit Bescheid vom AZ: gemäß § 6 Abs. 1 BauGB genehmigt.

Inkrafttreten:

Die Genehmigung der Flächennutzungsänderung durch Deckblatt Nr. 21 wurde am gemäß § 6 Abs. 5 BauGB ortsüblich bekannt gemacht.

Die Änderung des Flächennutzungs- und Landschaftsplanes durch Deckblatt Nr. 21 ist damit rechtsverbindlich.



Berggau, den

Thomas Meier, 1. Bürgermeister

Planungsträger:

Gemeinde Berggau

Bahnhofstraße 12
92318 Neumarkt/OPf.
Telephon 09181 2912-0
Fax 09181 2912-150

Planung:

raum + zeit

Landschaftsarchitektur Stadtplanung

Tobias Nowak und Yvonne Hammes
Partnerschaftsgesellschaft mbB

Papiererstraße 3
84034 Landshut
Telephon 0871 23566
Fax 0871 89006

www.raumzeitlandschaft.de
landschaftsplanung@raumzeitlandschaft.de



Hammes

